

ФОРМА

графического описания местоположения границ населённых пунктов,
территориальных зон, особо охраняемых природных территорий,
зон с особыми условиями использования территорий

ОПИСАНИЕ МЕСТОПОЛОЖЕНИЯ ГРАНИЦ¹

Территориальная зона Р1

(наименование объекта местоположение границ, которого описано (далее - объект)

"Зона природного ландшафта, скверов, парков"

Раздел 1

Сведения об объекте		
№ п/п	Характеристики объекта	Описание характеристик
1	2	3
1.	Местоположение объекта ²	Самарская область, Сергиевский район, сельское поселение Чёрновка, село Чёрновка
2.	Площадь объекта +/- величина погрешности определения площади (Р +/- Дельта Р) ³	424658±228 кв.м
3.	Иные характеристики объекта ⁴	

Раздел 2

Сведения о местоположении границ объекта ⁵					
1. Система координат: МСК-63					
2. Сведения о характерных точках границ объекта					
Обозначение характерных точек границ	Координаты, м		Метод определения координат характерной точки ⁶	Средняя квадратическая погрешность положения характерной точки (Мт), м	Описание ⁷ обозначения точки (при наличии)
	Х	У			
1	2	3	4	5	6
1	445611.00	2216709.33	Картометрический метод	0.1	-
2	445634.63	2216715.86	Картометрический метод	0.1	-
3	445648.50	2216724.02	Картометрический метод	0.1	-
4	445677.88	2216739.50	Картометрический метод	0.1	-
5	445702.89	2216737.55	Картометрический метод	0.1	-
6	445707.10	2216834.24	Картометрический метод	0.1	-
7	445707.73	2216853.80	Картометрический метод	0.1	-
8	445710.42	2216936.72	Картометрический метод	0.1	-
9	445714.20	2217044.94	Картометрический метод	0.1	-
10	445714.78	2217063.98	Картометрический метод	0.1	-
11	445714.80	2217064.58	Картометрический метод	0.1	-
12	445668.63	2217149.64	Картометрический метод	0.1	-
13	445781.86	2217161.63	Картометрический метод	0.1	-
14	445781.94	2217162.64	Картометрический метод	0.1	-
15	445789.78	2217164.42	Картометрический метод	0.1	-
16	445808.37	2217171.80	Картометрический метод	0.1	-
17	445834.94	2217197.23	Картометрический метод	0.1	-
18	445845.25	2217203.56	Картометрический метод	0.1	-
19	445853.00	2217204.08	Картометрический метод	0.1	-
20	445861.69	2217206.89	Картометрический метод	0.1	-
21	445865.56	2217205.73	Картометрический метод	0.1	-
22	445870.94	2217206.19	Картометрический метод	0.1	-
23	445884.00	2217214.86	Картометрический метод	0.1	-
24	445904.06	2217218.44	Картометрический метод	0.1	-
25	445908.00	2217245.81	Картометрический метод	0.1	-
26	445923.81	2217249.69	Картометрический метод	0.1	-
27	445944.44	2217253.83	Картометрический метод	0.1	-
28	445972.31	2217250.53	Картометрический метод	0.1	-
29	445992.25	2217226.40	Картометрический метод	0.1	-
30	445997.30	2217219.83	Картометрический метод	0.1	-
31	446010.88	2217216.74	Картометрический метод	0.1	-
32	446022.07	2217213.05	Картометрический метод	0.1	-
33	446026.80	2217210.26	Картометрический метод	0.1	-
34	446033.26	2217206.48	Картометрический метод	0.1	-
35	446047.74	2217204.08	Картометрический метод	0.1	-
36	446058.75	2217203.31	Картометрический метод	0.1	-
37	446069.56	2217202.20	Картометрический метод	0.1	-
38	446087.50	2217197.48	Картометрический метод	0.1	-
39	446097.94	2217198.41	Картометрический метод	0.1	-
40	446105.74	2217202.52	Картометрический метод	0.1	-
41	446117.99	2217213.73	Картометрический метод	0.1	-
42	446134.19	2217219.22	Картометрический метод	0.1	-
43	446145.75	2217221.19	Картометрический метод	0.1	-
44	446165.06	2217223.34	Картометрический метод	0.1	-
45	446178.38	2217222.29	Картометрический метод	0.1	-
46	446187.13	2217223.22	Картометрический метод	0.1	-
47	446189.70	2217222.81	Картометрический метод	0.1	-
48	446198.88	2217219.70	Картометрический метод	0.1	-
49	446202.38	2217217.31	Картометрический метод	0.1	-
50	446207.81	2217214.69	Картометрический метод	0.1	-
51	446212.53	2217211.34	Картометрический метод	0.1	-
52	446215.88	2217208.95	Картометрический метод	0.1	-
53	446218.18	2217205.86	Картометрический метод	0.1	-
54	446219.88	2217203.56	Картометрический метод	0.1	-
55	446222.88	2217198.97	Картометрический метод	0.1	-
56	446228.06	2217191.50	Картометрический метод	0.1	-
57	446229.78	2217188.86	Картометрический метод	0.1	-
58	446230.88	2217188.02	Картометрический метод	0.1	-
59	446254.22	2217152.63	Картометрический метод	0.1	-
60	446256.13	2217150.17	Картометрический метод	0.1	-
61	446263.00	2217140.95	Картометрический метод	0.1	-
62	446267.26	2217134.77	Картометрический метод	0.1	-
63	446270.73	2217127.59	Картометрический метод	0.1	-
64	446279.00	2217115.06	Картометрический метод	0.1	-
65	446279.36	2217114.72	Картометрический метод	0.1	-
66	446292.97	2217101.69	Картометрический метод	0.1	-
67	446293.31	2217101.46	Картометрический метод	0.1	-
68	446299.20	2217098.75	Картометрический метод	0.1	-
69	446303.50	2217097.53	Картометрический метод	0.1	-
70	446308.81	2217096.55	Картометрический метод	0.1	-
71	446312.31	2217096.13	Картометрический метод	0.1	-
72	446317.56	2217091.39	Картометрический метод	0.1	-
73	446320.94	2217087.38	Картометрический метод	0.1	-
74	446323.19	2217083.48	Картометрический метод	0.1	-
75	446326.38	2217078.88	Картометрический метод	0.1	-
76	446329.94	2217075.20	Картометрический метод	0.1	-
77	446334.56	2217069.63	Картометрический метод	0.1	-
78	446339.44	2217065.25	Картометрический метод	0.1	-
79	446344.94	2217060.08	Картометрический метод	0.1	-
80	446351.06	2217056.26	Картометрический метод	0.1	-

Сведения о местоположении границ объекта ⁵					
1. Система координат: МСК-63					
2. Сведения о характерных точках границ объекта					
Обозначение характерных точек границ	Координаты, м		Метод определения координат характерной точки ⁶	Средняя квадратическая погрешность положения характерной точки (Мт), м	Описание ⁷ обозначения точки (при наличии)
	Х	У			
1	2	3	4	5	6
81	446355.38	2217054.61	Картометрический метод	0.1	-
82	446358.75	2217052.14	Картометрический метод	0.1	-
83	446364.38	2217049.78	Картометрический метод	0.1	-
84	446368.38	2217048.83	Картометрический метод	0.1	-
85	446376.25	2217046.67	Картометрический метод	0.1	-
86	446379.81	2217046.17	Картометрический метод	0.1	-
87	446382.78	2217044.31	Картометрический метод	0.1	-
88	446384.64	2217043.14	Картометрический метод	0.1	-
89	446390.26	2217037.63	Картометрический метод	0.1	-
90	446394.50	2217034.38	Картометрический метод	0.1	-
91	446399.60	2217032.15	Картометрический метод	0.1	-
92	446405.74	2217030.16	Картометрический метод	0.1	-
93	446410.38	2217029.03	Картометрический метод	0.1	-
94	446415.75	2217027.80	Картометрический метод	0.1	-
95	446420.38	2217026.14	Картометрический метод	0.1	-
96	446422.69	2217024.66	Картометрический метод	0.1	-
97	446427.21	2217023.19	Картометрический метод	0.1	-
98	446450.52	2217009.07	Картометрический метод	0.1	-
99	446452.81	2217007.87	Картометрический метод	0.1	-
100	446460.81	2217003.89	Картометрический метод	0.1	-
101	446464.31	2217002.11	Картометрический метод	0.1	-
102	446465.20	2217001.51	Картометрический метод	0.1	-
103	446466.56	2217000.62	Картометрический метод	0.1	-
104	446468.35	2216999.22	Картометрический метод	0.1	-
105	446469.75	2216998.14	Картометрический метод	0.1	-
106	446471.75	2216997.92	Картометрический метод	0.1	-
107	446475.25	2216996.64	Картометрический метод	0.1	-
108	446478.31	2216995.46	Картометрический метод	0.1	-
109	446479.82	2216995.42	Картометрический метод	0.1	-
110	446482.56	2216993.39	Картометрический метод	0.1	-
111	446484.81	2216992.31	Картометрический метод	0.1	-
112	446487.31	2216991.74	Картометрический метод	0.1	-
113	446492.00	2216987.88	Картометрический метод	0.1	-
114	446495.94	2216986.92	Картометрический метод	0.1	-
115	446499.19	2216985.05	Картометрический метод	0.1	-
116	446500.72	2216984.00	Картометрический метод	0.1	-
117	446507.24	2216981.58	Картометрический метод	0.1	-
118	446539.14	2216963.75	Картометрический метод	0.1	-
119	446565.34	2216926.48	Картометрический метод	0.1	-
120	446567.26	2216923.76	Картометрический метод	0.1	-
121	446583.32	2216925.60	Картометрический метод	0.1	-
122	446612.77	2216933.81	Картометрический метод	0.1	-
123	446599.37	2216997.57	Картометрический метод	0.1	-
124	446595.13	2217029.02	Картометрический метод	0.1	-
125	446592.55	2217049.05	Картометрический метод	0.1	-
126	446588.31	2217082.80	Картометрический метод	0.1	-
127	446585.78	2217100.53	Картометрический метод	0.1	-
128	446585.06	2217105.58	Картометрический метод	0.1	-
129	446582.81	2217126.31	Картометрический метод	0.1	-
130	446580.17	2217144.08	Картометрический метод	0.1	-
131	446574.02	2217143.84	Картометрический метод	0.1	-
132	446494.49	2217139.48	Картометрический метод	0.1	-
133	446491.58	2217139.31	Картометрический метод	0.1	-
134	446477.56	2217121.25	Картометрический метод	0.1	-
135	446446.00	2217039.02	Картометрический метод	0.1	-
136	446372.66	2217059.92	Картометрический метод	0.1	-
137	446343.19	2217074.45	Картометрический метод	0.1	-
138	446309.75	2217108.14	Картометрический метод	0.1	-
139	446280.63	2217129.86	Картометрический метод	0.1	-
140	446233.31	2217203.41	Картометрический метод	0.1	-
141	446229.13	2217218.28	Картометрический метод	0.1	-
142	446193.94	2217231.69	Картометрический метод	0.1	-
143	446171.75	2217234.78	Картометрический метод	0.1	-
144	446148.56	2217231.77	Картометрический метод	0.1	-
145	446041.06	2217217.17	Картометрический метод	0.1	-
146	446040.75	2217214.17	Картометрический метод	0.1	-
147	446030.75	2217215.23	Картометрический метод	0.1	-
148	446007.06	2217233.56	Картометрический метод	0.1	-
149	446009.42	2217268.39	Картометрический метод	0.1	-
150	445996.23	2217268.67	Картометрический метод	0.1	-
151	445969.80	2217268.62	Картометрический метод	0.1	-
152	445923.79	2217263.32	Картометрический метод	0.1	-
153	445877.94	2217254.11	Картометрический метод	0.1	-
154	445879.75	2217249.09	Картометрический метод	0.1	-
155	445823.88	2217219.57	Картометрический метод	0.1	-
156	445788.19	2217213.13	Картометрический метод	0.1	-
157	445783.49	2217191.98	Картометрический метод	0.1	-
158	445755.43	2217186.73	Картометрический метод	0.1	-
159	445683.04	2217202.14	Картометрический метод	0.1	-
160	445686.86	2217234.01	Картометрический метод	0.1	-

Сведения о местоположении границ объекта ⁵					
1. Система координат: МСК-63					
2. Сведения о характерных точках границ объекта					
Обозначение характерных точек границ	Координаты, м		Метод определения координат характерной точки ⁶	Средняя квадратическая погрешность положения характерной точки (Мт), м	Описание ⁷ обозначения точки (при наличии)
	Х	У			
1	2	3	4	5	6
161	445596.52	2217245.97	Картометрический метод	0.1	-
162	445591.26	2217216.17	Картометрический метод	0.1	-
163	445577.12	2217135.21	Картометрический метод	0.1	-
164	445568.43	2217121.34	Картометрический метод	0.1	-
165	445557.52	2217103.93	Картометрический метод	0.1	-
166	445546.96	2217090.26	Картометрический метод	0.1	-
167	445534.12	2217079.28	Картометрический метод	0.1	-
168	445519.42	2217071.18	Картометрический метод	0.1	-
169	445505.54	2217066.66	Картометрический метод	0.1	-
170	445493.21	2217064.77	Картометрический метод	0.1	-
171	445479.76	2217064.83	Картометрический метод	0.1	-
172	445434.93	2217072.07	Картометрический метод	0.1	-
173	445291.52	2217035.91	Картометрический метод	0.1	-
174	445251.73	2217027.59	Картометрический метод	0.1	-
175	445204.76	2217027.04	Картометрический метод	0.1	-
176	445168.36	2217033.45	Картометрический метод	0.1	-
177	445137.70	2217043.71	Картометрический метод	0.1	-
178	445104.83	2217055.91	Картометрический метод	0.1	-
179	445090.93	2217064.66	Картометрический метод	0.1	-
180	445078.31	2217075.60	Картометрический метод	0.1	-
181	445065.74	2217090.78	Картометрический метод	0.1	-
182	445056.03	2217108.18	Картометрический метод	0.1	-
183	445050.19	2217125.63	Картометрический метод	0.1	-
184	445046.78	2217146.54	Картометрический метод	0.1	-
185	445024.26	2217169.88	Картометрический метод	0.1	-
186	444994.11	2217188.22	Картометрический метод	0.1	-
187	444961.34	2217199.08	Картометрический метод	0.1	-
188	444926.73	2217202.00	Картометрический метод	0.1	-
189	444869.42	2217153.27	Картометрический метод	0.1	-
190	444737.62	2217041.20	Картометрический метод	0.1	-
191	444697.86	2216997.72	Картометрический метод	0.1	-
192	444644.59	2216962.31	Картометрический метод	0.1	-
193	444600.73	2216969.87	Картометрический метод	0.1	-
194	444539.72	2216965.34	Картометрический метод	0.1	-
195	444500.25	2216963.28	Картометрический метод	0.1	-
196	444485.28	2216975.23	Картометрический метод	0.1	-
197	444472.06	2216986.83	Картометрический метод	0.1	-
198	444471.44	2216986.28	Картометрический метод	0.1	-
199	444454.00	2217011.02	Картометрический метод	0.1	-
200	444450.31	2217024.52	Картометрический метод	0.1	-
201	444445.44	2217038.33	Картометрический метод	0.1	-
202	444441.25	2217049.25	Картометрический метод	0.1	-
203	444443.31	2217055.03	Картометрический метод	0.1	-
204	444443.19	2217055.45	Картометрический метод	0.1	-
205	444441.81	2217055.95	Картометрический метод	0.1	-
206	444441.31	2217056.28	Картометрический метод	0.1	-
207	444440.75	2217058.16	Картометрический метод	0.1	-
208	444438.81	2217060.53	Картометрический метод	0.1	-
209	444432.50	2217068.66	Картометрический метод	0.1	-
210	444426.42	2217070.13	Картометрический метод	0.1	-
211	444424.31	2217075.89	Картометрический метод	0.1	-
212	444418.92	2217084.52	Картометрический метод	0.1	-
213	444387.28	2217093.44	Картометрический метод	0.1	-
214	444385.06	2217097.27	Картометрический метод	0.1	-
215	444338.25	2217112.45	Картометрический метод	0.1	-
216	444288.06	2217119.09	Картометрический метод	0.1	-
217	444272.52	2217124.71	Картометрический метод	0.1	-
218	444266.94	2217125.88	Картометрический метод	0.1	-
219	444253.88	2217123.88	Картометрический метод	0.1	-
220	444188.16	2217135.39	Картометрический метод	0.1	-
221	444158.94	2217135.09	Картометрический метод	0.1	-
222	444139.75	2217128.42	Картометрический метод	0.1	-
223	444108.88	2217124.42	Картометрический метод	0.1	-
224	444059.84	2217123.99	Картометрический метод	0.1	-
225	444062.85	2217158.91	Картометрический метод	0.1	-
226	444060.41	2217159.77	Картометрический метод	0.1	-
227	444052.06	2217162.70	Картометрический метод	0.1	-
228	444047.13	2217163.36	Картометрический метод	0.1	-
229	444041.25	2217160.75	Картометрический метод	0.1	-
230	444037.13	2217157.88	Картометрический метод	0.1	-
231	444036.94	2217152.20	Картометрический метод	0.1	-
232	443993.88	2217135.28	Картометрический метод	0.1	-
233	443995.04	2217126.09	Картометрический метод	0.1	-
234	443993.29	2217116.20	Картометрический метод	0.1	-
235	443989.57	2217108.72	Картометрический метод	0.1	-
236	443984.70	2217103.01	Картометрический метод	0.1	-
237	443975.85	2217097.18	Картометрический метод	0.1	-
238	443966.01	2217094.56	Картометрический метод	0.1	-
239	443957.35	2217094.85	Картометрический метод	0.1	-
240	443948.81	2217097.55	Картометрический метод	0.1	-

Сведения о местоположении границ объекта ⁵					
1. Система координат: МСК-63					
2. Сведения о характерных точках границ объекта					
Обозначение характерных точек границ	Координаты, м		Метод определения координат характерной точки ⁶	Средняя квадратическая погрешность положения характерной точки (Мт), м	Описание ⁷ обозначения точки (при наличии)
	Х	У			
1	2	3	4	5	6
241	443927.31	2217134.13	Картометрический метод	0.1	-
242	443914.69	2217146.42	Картометрический метод	0.1	-
243	443900.91	2217159.81	Картометрический метод	0.1	-
244	443896.88	2217163.73	Картометрический метод	0.1	-
245	443876.25	2217236.48	Картометрический метод	0.1	-
246	443849.38	2217261.92	Картометрический метод	0.1	-
247	443831.88	2217256.36	Картометрический метод	0.1	-
248	443811.06	2217260.14	Картометрический метод	0.1	-
249	443808.31	2217278.45	Картометрический метод	0.1	-
250	443805.06	2217287.77	Картометрический метод	0.1	-
251	443802.88	2217303.11	Картометрический метод	0.1	-
252	443804.06	2217307.94	Картометрический метод	0.1	-
253	443805.75	2217314.17	Картометрический метод	0.1	-
254	443805.38	2217320.50	Картометрический метод	0.1	-
255	443804.06	2217323.88	Картометрический метод	0.1	-
256	443803.81	2217327.13	Картометрический метод	0.1	-
257	443805.50	2217332.14	Картометрический метод	0.1	-
258	443805.56	2217330.95	Картометрический метод	0.1	-
259	443807.63	2217334.80	Картометрический метод	0.1	-
260	443808.69	2217344.94	Картометрический метод	0.1	-
261	443810.56	2217353.73	Картометрический метод	0.1	-
262	443810.31	2217357.50	Картометрический метод	0.1	-
263	443809.56	2217365.02	Картометрический метод	0.1	-
264	443810.25	2217369.31	Картометрический метод	0.1	-
265	443810.19	2217371.55	Картометрический метод	0.1	-
266	443811.25	2217374.83	Картометрический метод	0.1	-
267	443813.25	2217380.73	Картометрический метод	0.1	-
268	443813.88	2217383.31	Картометрический метод	0.1	-
269	443815.69	2217390.41	Картометрический метод	0.1	-
270	443814.94	2217393.13	Картометрический метод	0.1	-
271	443820.50	2217407.70	Картометрический метод	0.1	-
272	443811.50	2217420.23	Картометрический метод	0.1	-
273	443812.69	2217456.69	Картометрический метод	0.1	-
274	443814.69	2217470.13	Картометрический метод	0.1	-
275	443803.75	2217495.50	Картометрический метод	0.1	-
276	443784.13	2217501.02	Картометрический метод	0.1	-
277	443785.63	2217501.72	Картометрический метод	0.1	-
278	443789.94	2217505.13	Картометрический метод	0.1	-
279	443792.06	2217507.59	Картометрический метод	0.1	-
280	443793.06	2217515.17	Картометрический метод	0.1	-
281	443794.13	2217519.16	Картометрический метод	0.1	-
282	443792.50	2217525.94	Картометрический метод	0.1	-
283	443792.06	2217529.88	Картометрический метод	0.1	-
284	443790.69	2217539.42	Картометрический метод	0.1	-
285	443789.63	2217550.69	Картометрический метод	0.1	-
286	443789.72	2217554.07	Картометрический метод	0.1	-
287	443785.19	2217563.19	Картометрический метод	0.1	-
288	443783.44	2217564.34	Картометрический метод	0.1	-
289	443779.54	2217574.56	Картометрический метод	0.1	-
290	443765.26	2217603.30	Картометрический метод	0.1	-
291	443746.24	2217582.24	Картометрический метод	0.1	-
292	443740.86	2217576.28	Картометрический метод	0.1	-
293	443733.73	2217585.11	Картометрический метод	0.1	-
294	443734.42	2217600.44	Картометрический метод	0.1	-
295	443735.82	2217612.28	Картометрический метод	0.1	-
296	443726.41	2217622.73	Картометрический метод	0.1	-
297	443711.78	2217633.88	Картометрический метод	0.1	-
298	443707.60	2217639.80	Картометрический метод	0.1	-
299	443703.76	2217642.58	Картометрический метод	0.1	-
300	443696.44	2217644.33	Картометрический метод	0.1	-
301	443689.12	2217648.85	Картометрический метод	0.1	-
302	443675.52	2217644.67	Картометрический метод	0.1	-
303	443665.16	2217645.70	Картометрический метод	0.1	-
304	443660.98	2217651.28	Картометрический метод	0.1	-
305	443646.34	2217657.90	Картометрический метод	0.1	-
306	443634.49	2217663.12	Картометрический метод	0.1	-
307	443621.08	2217674.22	Картометрический метод	0.1	-
308	443614.10	2217675.61	Картометрический метод	0.1	-
309	443600.86	2217683.97	Картометрический метод	0.1	-
310	443592.50	2217687.46	Картометрический метод	0.1	-
311	443586.22	2217690.59	Картометрический метод	0.1	-
312	443570.54	2217690.24	Картометрический метод	0.1	-
313	443547.19	2217696.16	Картометрический метод	0.1	-
314	443542.85	2217694.72	Картометрический метод	0.1	-
315	443532.05	2217700.98	Картометрический метод	0.1	-
316	443524.73	2217706.21	Картометрический метод	0.1	-
317	443516.72	2217714.57	Картометрический метод	0.1	-
318	443507.65	2217720.84	Картометрический метод	0.1	-
319	443502.42	2217722.24	Картометрический метод	0.1	-
320	443493.71	2217725.02	Картометрический метод	0.1	-

Сведения о местоположении границ объекта ⁵					
1. Система координат: МСК-63					
2. Сведения о характерных точках границ объекта					
Обозначение характерных точек границ	Координаты, м		Метод определения координат характерной точки ⁶	Средняя квадратическая погрешность положения характерной точки (Мт), м	Описание ⁷ обозначения точки (при наличии)
	Х	У			
1	2	3	4	5	6
321	443485.70	2217729.90	Картометрический метод	0.1	-
322	443478.73	2217736.16	Картометрический метод	0.1	-
323	443462.34	2217758.11	Картометрический метод	0.1	-
324	443457.82	2217761.94	Картометрический метод	0.1	-
325	443448.84	2217766.00	Картометрический метод	0.1	-
326	443432.46	2217778.88	Картометрический метод	0.1	-
327	443423.05	2217786.19	Картометрический метод	0.1	-
328	443417.46	2217793.86	Картометрический метод	0.1	-
329	443411.90	2217798.74	Картометрический метод	0.1	-
330	443407.02	2217813.71	Картометрический метод	0.1	-
331	443400.04	2217826.25	Картометрический метод	0.1	-
332	443394.82	2217830.08	Картометрический метод	0.1	-
333	443386.80	2217848.54	Картометрический метод	0.1	-
334	443380.18	2217865.96	Картометрический метод	0.1	-
335	443373.21	2217875.37	Картометрический метод	0.1	-
336	443364.50	2217880.58	Картометрический метод	0.1	-
337	443358.31	2217883.34	Картометрический метод	0.1	-
338	443350.64	2217883.69	Картометрический метод	0.1	-
339	443343.32	2217877.08	Картометрический метод	0.1	-
340	443338.44	2217873.94	Картометрический метод	0.1	-
341	443331.26	2217872.54	Картометрический метод	0.1	-
342	443291.46	2217872.19	Картометрический метод	0.1	-
343	443282.76	2217872.19	Картометрический метод	0.1	-
344	443263.24	2217878.46	Картометрический метод	0.1	-
345	443241.79	2217891.31	Картометрический метод	0.1	-
346	443232.74	2217896.53	Картометрический метод	0.1	-
347	443232.45	2217896.92	Картометрический метод	0.1	-
348	443225.35	2217873.79	Картометрический метод	0.1	-
349	443219.21	2217855.84	Картометрический метод	0.1	-
350	443252.39	2217857.02	Картометрический метод	0.1	-
351	443274.23	2217856.73	Картометрический метод	0.1	-
352	443280.13	2217860.90	Картометрический метод	0.1	-
353	443279.09	2217856.67	Картометрический метод	0.1	-
354	443286.10	2217856.57	Картометрический метод	0.1	-
355	443303.88	2217853.72	Картометрический метод	0.1	-
356	443341.56	2217830.27	Картометрический метод	0.1	-
357	443359.93	2217812.78	Картометрический метод	0.1	-
358	443421.88	2217745.06	Картометрический метод	0.1	-
359	443448.15	2217730.15	Картометрический метод	0.1	-
360	443485.00	2217711.61	Картометрический метод	0.1	-
361	443542.63	2217668.42	Картометрический метод	0.1	-
362	443587.63	2217630.75	Картометрический метод	0.1	-
363	443649.87	2217566.73	Картометрический метод	0.1	-
364	443689.43	2217550.86	Картометрический метод	0.1	-
365	443692.26	2217538.23	Картометрический метод	0.1	-
366	443708.55	2217485.40	Картометрический метод	0.1	-
367	443711.44	2217475.53	Картометрический метод	0.1	-
368	443715.18	2217465.63	Картометрический метод	0.1	-
369	443728.39	2217423.87	Картометрический метод	0.1	-
370	443744.88	2217421.25	Картометрический метод	0.1	-
371	443767.77	2217324.55	Картометрический метод	0.1	-
372	443777.63	2217285.22	Картометрический метод	0.1	-
373	443781.00	2217269.05	Картометрический метод	0.1	-
374	443783.75	2217252.52	Картометрический метод	0.1	-
375	443780.19	2217200.05	Картометрический метод	0.1	-
376	443780.10	2217191.91	Картометрический метод	0.1	-
377	443780.28	2217162.36	Картометрический метод	0.1	-
378	443762.95	2217081.39	Картометрический метод	0.1	-
379	443805.22	2217070.00	Картометрический метод	0.1	-
380	443805.12	2217064.85	Картометрический метод	0.1	-
381	443826.27	2217059.15	Картометрический метод	0.1	-
382	443846.42	2217046.22	Картометрический метод	0.1	-
383	443892.18	2217035.68	Картометрический метод	0.1	-
384	443895.80	2217035.72	Картометрический метод	0.1	-
385	443901.31	2217034.20	Картометрический метод	0.1	-
386	443902.50	2217033.30	Картометрический метод	0.1	-
387	443908.97	2217031.81	Картометрический метод	0.1	-
388	443936.34	2217023.94	Картометрический метод	0.1	-
389	443957.81	2217019.75	Картометрический метод	0.1	-
390	444017.41	2217043.42	Картометрический метод	0.1	-
391	444044.76	2217046.35	Картометрический метод	0.1	-
392	444045.85	2217049.65	Картометрический метод	0.1	-
393	444176.83	2217009.27	Картометрический метод	0.1	-
394	444181.79	2217030.89	Картометрический метод	0.1	-
395	444194.81	2217090.45	Картометрический метод	0.1	-
396	444238.61	2217084.56	Картометрический метод	0.1	-
397	444264.29	2217087.35	Картометрический метод	0.1	-
398	444269.43	2217087.91	Картометрический метод	0.1	-
399	444284.39	2217087.84	Картометрический метод	0.1	-
400	444321.99	2217089.22	Картометрический метод	0.1	-

Сведения о местоположении границ объекта ⁵					
1. Система координат: МСК-63					
2. Сведения о характерных точках границ объекта					
Обозначение характерных точек границ	Координаты, м		Метод определения координат характерной точки ⁶	Средняя квадратическая погрешность положения характерной точки (Мт), м	Описание ⁷ обозначения точки (при наличии)
	Х	У			
1	2	3	4	5	6
401	444339.80	2217082.26	Картометрический метод	0.1	-
402	444371.95	2217065.38	Картометрический метод	0.1	-
403	444392.06	2217025.44	Картометрический метод	0.1	-
404	444408.38	2217020.39	Картометрический метод	0.1	-
405	444415.56	2217003.11	Картометрический метод	0.1	-
406	444427.75	2216992.34	Картометрический метод	0.1	-
407	444435.38	2216978.75	Картометрический метод	0.1	-
408	444452.53	2216944.08	Картометрический метод	0.1	-
409	444504.19	2216929.70	Картометрический метод	0.1	-
410	444624.15	2216921.92	Картометрический метод	0.1	-
411	444671.56	2216925.73	Картометрический метод	0.1	-
412	444711.25	2216938.30	Картометрический метод	0.1	-
413	444727.06	2216973.44	Картометрический метод	0.1	-
414	444738.28	2216992.42	Картометрический метод	0.1	-
415	444740.23	2216997.10	Картометрический метод	0.1	-
416	444764.03	2216991.36	Картометрический метод	0.1	-
417	444772.35	2217001.59	Картометрический метод	0.1	-
418	444789.89	2217023.05	Картометрический метод	0.1	-
419	444821.63	2217072.22	Картометрический метод	0.1	-
420	444838.88	2217064.67	Картометрический метод	0.1	-
421	444866.19	2217117.61	Картометрический метод	0.1	-
422	444908.25	2217139.14	Картометрический метод	0.1	-
423	444912.63	2217148.67	Картометрический метод	0.1	-
424	444963.94	2217170.16	Картометрический метод	0.1	-
425	445012.75	2217152.91	Картометрический метод	0.1	-
426	444983.44	2217076.83	Картометрический метод	0.1	-
427	445019.56	2217034.79	Картометрический метод	0.1	-
428	445024.81	2217044.02	Картометрический метод	0.1	-
429	445039.74	2217038.29	Картометрический метод	0.1	-
430	445039.77	2217035.68	Картометрический метод	0.1	-
431	445037.47	2217031.71	Картометрический метод	0.1	-
432	445066.00	2217020.14	Картометрический метод	0.1	-
433	445131.88	2216981.36	Картометрический метод	0.1	-
434	445167.19	2216965.52	Картометрический метод	0.1	-
435	445211.62	2216952.89	Картометрический метод	0.1	-
436	445254.12	2216958.58	Картометрический метод	0.1	-
437	445273.19	2216966.39	Картометрический метод	0.1	-
438	445278.44	2216968.06	Картометрический метод	0.1	-
439	445282.31	2216970.72	Картометрический метод	0.1	-
440	445286.19	2216973.70	Картометрический метод	0.1	-
441	445288.81	2216977.53	Картометрический метод	0.1	-
442	445292.50	2216982.58	Картометрический метод	0.1	-
443	445297.00	2216988.14	Картометрический метод	0.1	-
444	445300.19	2216990.44	Картометрический метод	0.1	-
445	445303.56	2216990.84	Картометрический метод	0.1	-
446	445310.13	2216990.63	Картометрический метод	0.1	-
447	445328.38	2217009.11	Картометрический метод	0.1	-
448	445344.80	2217014.94	Картометрический метод	0.1	-
449	445346.38	2217015.50	Картометрический метод	0.1	-
450	445437.56	2217057.22	Картометрический метод	0.1	-
451	445449.81	2217047.08	Картометрический метод	0.1	-
452	445470.63	2217009.98	Картометрический метод	0.1	-
453	445480.25	2217002.52	Картометрический метод	0.1	-
454	445523.57	2216892.08	Картометрический метод	0.1	-
455	445528.86	2216873.47	Картометрический метод	0.1	-
456	445545.53	2216855.49	Картометрический метод	0.1	-
457	445578.30	2216858.24	Картометрический метод	0.1	-
458	445588.08	2216843.80	Картометрический метод	0.1	-
459	445587.46	2216823.74	Картометрический метод	0.1	-
460	445569.56	2216780.09	Картометрический метод	0.1	-
461	445564.12	2216766.28	Картометрический метод	0.1	-
462	445589.41	2216756.12	Картометрический метод	0.1	-
463	445576.47	2216724.58	Картометрический метод	0.1	-
464	445582.26	2216719.22	Картометрический метод	0.1	-
465	445590.61	2216714.01	Картометрический метод	0.1	-
466	445600.25	2216710.58	Картометрический метод	0.1	-
1	445611.00	2216709.33	Картометрический метод	0.1	-
467	443245.66	2217858.08	Картометрический метод	0.1	-
468	443244.95	2217858.78	Картометрический метод	0.1	-
469	443245.66	2217859.50	Картометрический метод	0.1	-
470	443246.37	2217858.78	Картометрический метод	0.1	-
467	443245.66	2217858.08	Картометрический метод	0.1	-
471	442978.94	2217508.27	Картометрический метод	0.1	-
472	442990.63	2217511.67	Картометрический метод	0.1	-
473	442992.63	2217520.98	Картометрический метод	0.1	-
474	442988.75	2217532.80	Картометрический метод	0.1	-
475	442976.50	2217561.63	Картометрический метод	0.1	-
476	442970.44	2217583.02	Картометрический метод	0.1	-

Сведения о местоположении границ объекта ⁵					
1. Система координат: МСК-63					
2. Сведения о характерных точках границ объекта					
Обозначение характерных точек границ	Координаты, м		Метод определения координат характерной точки ⁶	Средняя квадратическая погрешность положения характерной точки (Мт), м	Описание ⁷ обозначения точки (при наличии)
	Х	У			
1	2	3	4	5	6
477	442952.81	2217624.84	Картометрический метод	0.1	-
478	442949.31	2217641.83	Картометрический метод	0.1	-
479	442942.06	2217660.56	Картометрический метод	0.1	-
480	442931.25	2217679.05	Картометрический метод	0.1	-
481	442907.25	2217744.98	Картометрический метод	0.1	-
482	442897.19	2217769.02	Картометрический метод	0.1	-
483	442888.31	2217791.48	Картометрический метод	0.1	-
484	442887.56	2217801.52	Картометрический метод	0.1	-
485	442885.38	2217807.05	Картометрический метод	0.1	-
486	442881.00	2217811.69	Картометрический метод	0.1	-
487	442870.88	2217839.75	Картометрический метод	0.1	-
488	442871.63	2217844.56	Картометрический метод	0.1	-
489	442869.06	2217851.72	Картометрический метод	0.1	-
490	442860.88	2217865.80	Картометрический метод	0.1	-
491	442854.56	2217877.27	Картометрический метод	0.1	-
492	442846.00	2217900.48	Картометрический метод	0.1	-
493	442840.00	2217907.77	Картометрический метод	0.1	-
494	442826.81	2217913.42	Картометрический метод	0.1	-
495	442820.38	2217913.33	Картометрический метод	0.1	-
496	442828.94	2217890.11	Картометрический метод	0.1	-
497	442835.06	2217875.14	Картометрический метод	0.1	-
498	442841.13	2217855.03	Картометрический метод	0.1	-
499	442858.13	2217812.61	Картометрический метод	0.1	-
500	442873.19	2217774.09	Картометрический метод	0.1	-
501	442883.94	2217744.78	Картометрический метод	0.1	-
502	442893.38	2217721.08	Картометрический метод	0.1	-
503	442902.06	2217699.52	Картометрический метод	0.1	-
504	442918.75	2217657.25	Картометрический метод	0.1	-
505	442926.81	2217635.27	Картометрический метод	0.1	-
506	442936.56	2217611.03	Картометрический метод	0.1	-
507	442952.19	2217570.34	Картометрический метод	0.1	-
508	442961.88	2217544.63	Картометрический метод	0.1	-
509	442972.75	2217517.36	Картометрический метод	0.1	-
471	442978.94	2217508.27	Картометрический метод	0.1	-
510	443403.32	2217484.81	Картометрический метод	0.1	-
511	443406.88	2217487.30	Картометрический метод	0.1	-
512	443419.44	2217485.08	Картометрический метод	0.1	-
513	443432.06	2217492.77	Картометрический метод	0.1	-
514	443440.44	2217501.61	Картометрический метод	0.1	-
515	443446.38	2217521.28	Картометрический метод	0.1	-
516	443447.13	2217535.27	Картометрический метод	0.1	-
517	443416.06	2217641.59	Картометрический метод	0.1	-
518	443409.44	2217648.28	Картометрический метод	0.1	-
519	443401.13	2217654.47	Картометрический метод	0.1	-
520	443393.50	2217658.33	Картометрический метод	0.1	-
521	443385.19	2217659.56	Картометрический метод	0.1	-
522	443379.63	2217657.70	Картометрический метод	0.1	-
523	443372.69	2217653.34	Картометрический метод	0.1	-
524	443365.81	2217647.55	Картометрический метод	0.1	-
525	443359.19	2217639.55	Картометрический метод	0.1	-
526	443355.31	2217630.66	Картометрический метод	0.1	-
527	443351.71	2217630.66	Картометрический метод	0.1	-
528	443349.24	2217638.58	Картометрический метод	0.1	-
529	443301.34	2217590.50	Картометрический метод	0.1	-
530	443323.51	2217556.12	Картометрический метод	0.1	-
531	443291.23	2217529.64	Картометрический метод	0.1	-
532	443302.87	2217512.90	Картометрический метод	0.1	-
533	443300.74	2217511.42	Картометрический метод	0.1	-
534	443317.92	2217489.12	Картометрический метод	0.1	-
535	443380.73	2217537.53	Картометрический метод	0.1	-
536	443392.93	2217498.28	Картометрический метод	0.1	-
510	443403.32	2217484.81	Картометрический метод	0.1	-
537	443658.35	2216259.84	Картометрический метод	0.1	-
538	443757.58	2216447.25	Картометрический метод	0.1	-
539	443813.17	2216426.14	Картометрический метод	0.1	-
540	443911.42	2216624.62	Картометрический метод	0.1	-
541	443872.22	2216636.10	Картометрический метод	0.1	-
542	443804.21	2216651.71	Картометрический метод	0.1	-
543	443736.83	2216568.35	Картометрический метод	0.1	-
544	443733.81	2216562.64	Картометрический метод	0.1	-
545	443484.53	2216697.29	Картометрический метод	0.1	-
546	443450.60	2216633.21	Картометрический метод	0.1	-
547	443699.88	2216498.56	Картометрический метод	0.1	-
548	443599.63	2216309.22	Картометрический метод	0.1	-
537	443658.35	2216259.84	Картометрический метод	0.1	-
549	443355.15	2217300.05	Картометрический метод	0.1	-
550	443368.00	2217308.61	Картометрический метод	0.1	-

Сведения о местоположении границ объекта ⁵					
1. Система координат: МСК-63					
2. Сведения о характерных точках границ объекта					
Обозначение характерных точек границ	Координаты, м		Метод определения координат характерной точки ⁶	Средняя квадратическая погрешность положения характерной точки (Мт), м	Описание ⁷ обозначения точки (при наличии)
	Х	У			
1	2	3	4	5	6
551	443408.44	2217335.43	Картометрический метод	0.1	-
552	443468.69	2217375.42	Картометрический метод	0.1	-
553	443434.40	2217419.91	Картометрический метод	0.1	-
554	443439.88	2217425.08	Картометрический метод	0.1	-
555	443403.15	2217472.74	Картометрический метод	0.1	-
556	443357.61	2217437.63	Картометрический метод	0.1	-
557	443397.87	2217385.39	Картометрический метод	0.1	-
558	443329.82	2217321.07	Картометрический метод	0.1	-
559	443348.11	2217306.05	Картометрический метод	0.1	-
549	443355.15	2217300.05	Картометрический метод	0.1	-
560	445078.60	2216632.38	Картометрический метод	0.1	-
561	445388.87	2216679.27	Картометрический метод	0.1	-
562	445388.49	2216704.34	Картометрический метод	0.1	-
563	445319.51	2216731.48	Картометрический метод	0.1	-
564	445305.47	2216689.98	Картометрический метод	0.1	-
565	444776.67	2216662.37	Картометрический метод	0.1	-
566	444727.59	2216659.81	Картометрический метод	0.1	-
567	444725.08	2216644.17	Картометрический метод	0.1	-
560	445078.60	2216632.38	Картометрический метод	0.1	-
568	444400.99	2216573.55	Картометрический метод	0.1	-
569	444468.09	2216624.75	Картометрический метод	0.1	-
570	444387.86	2216614.13	Картометрический метод	0.1	-
571	444404.93	2216676.28	Картометрический метод	0.1	-
572	444359.10	2216691.29	Картометрический метод	0.1	-
573	444300.94	2216582.93	Картометрический метод	0.1	-
574	444330.79	2216583.94	Картометрический метод	0.1	-
575	444376.68	2216606.92	Картометрический метод	0.1	-
568	444400.99	2216573.55	Картометрический метод	0.1	-
576	444769.61	2216896.20	Картометрический метод	0.1	-
577	444864.27	2216897.97	Картометрический метод	0.1	-
578	444883.89	2216962.49	Картометрический метод	0.1	-
579	444781.16	2216987.24	Картометрический метод	0.1	-
580	444763.81	2216911.32	Картометрический метод	0.1	-
581	444766.60	2216904.86	Картометрический метод	0.1	-
582	444768.64	2216899.30	Картометрический метод	0.1	-
576	444769.61	2216896.20	Картометрический метод	0.1	-

Раздел 3

Сведения о местоположении изменённых (уточнённых) границ объекта⁸

1. Система координат _____ –

2. Сведения о характерных точках границ объекта

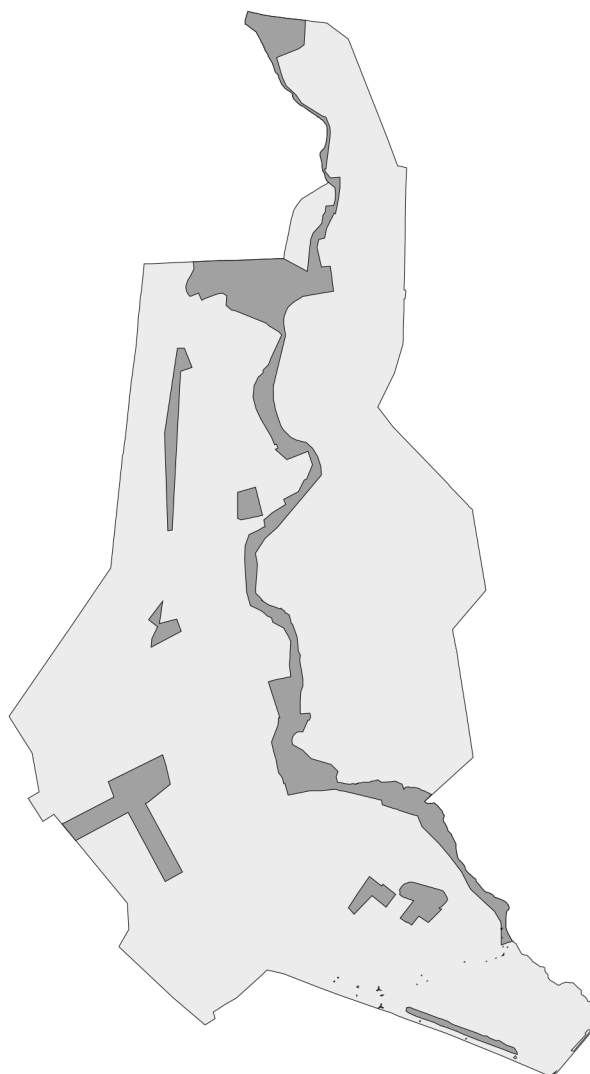
Обозначение характерных точек границ	Существующие координаты, м		Изменённые (уточнённые) координаты, м		Метод определения координат характерной точки	Средняя квадратиче- ская погреш- ность положе- ния характерн ой точки (Mt), м	Описание обозначения точки на местности (при наличии)
	X	Y	X	Y			
1	2	3	4	5	6	7	8
–							
					-	-	-

3. Сведения о характерных точках части (частей) границы объекта

Обозначение характерных точек границ	Существующие координаты, м		Изменённые (уточнённые) координаты, м		Метод определения координат характерной точки	Средняя квадратиче- ская погреш- ность положе- ния характерн ой точки (Mt), м	Описание обозначения точки на местности (при наличии)
	X	Y	X	Y			
1	2	3	4	5	6	7	8
Часть № -							
					-	-	-

Раздел 4

План границ объекта⁹




Масштаб: в 1 см - 275 м

Территориальная зона Р1

Используемые условные знаки и обозначения:



Граница населенного пункта



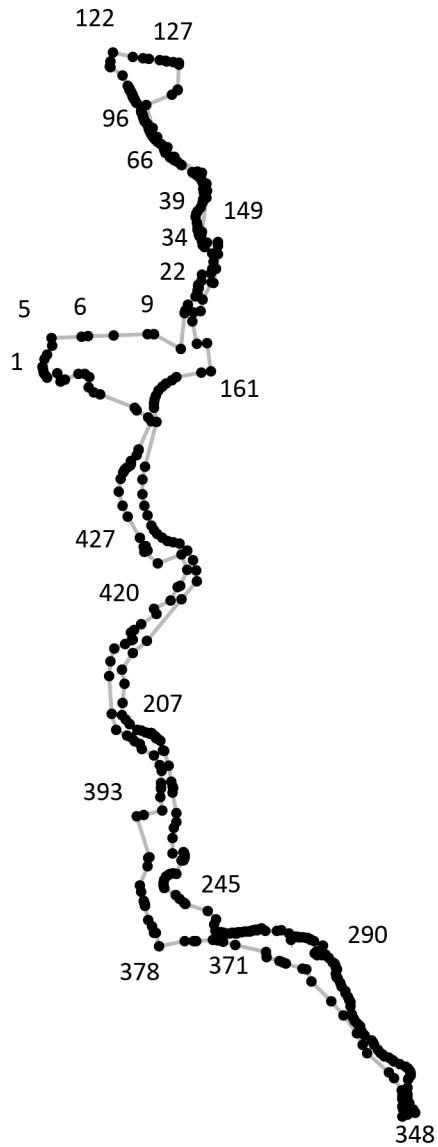
Граница территориальной зоны

Подпись _____ Дата « ___ » _____ 20__ г.

Место для оттиска печати лица, составившего описание местоположения границ объекта

Раздел 4

План границ объекта⁹



Масштаб: в 1 см - 241 м

Территориальная зона Р1, часть 1

Используемые условные знаки и обозначения:



Граница территориальной зоны



Поворотная точка

13

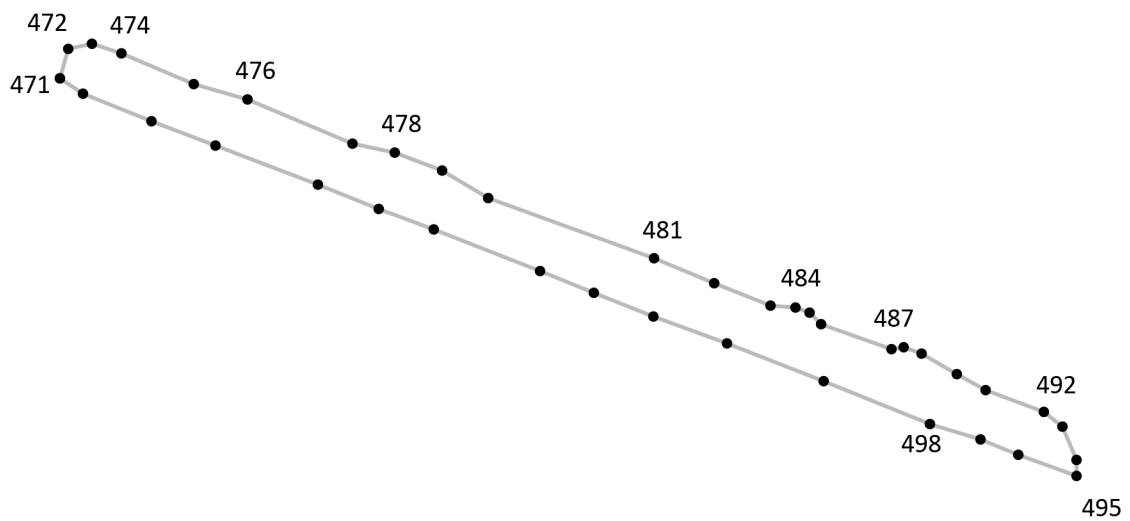
Подпись точки

Подпись _____ Дата «__» _____ 20__ г.

Место для оттиска печати лица, составившего описание местоположения границ объекта

Раздел 4

План границ объекта⁹



Масштаб: в 1 см - 30 м

Территориальная зона Р1, часть 2

Используемые условные знаки и обозначения:



Граница территориальной зоны



Поворотная точка

13

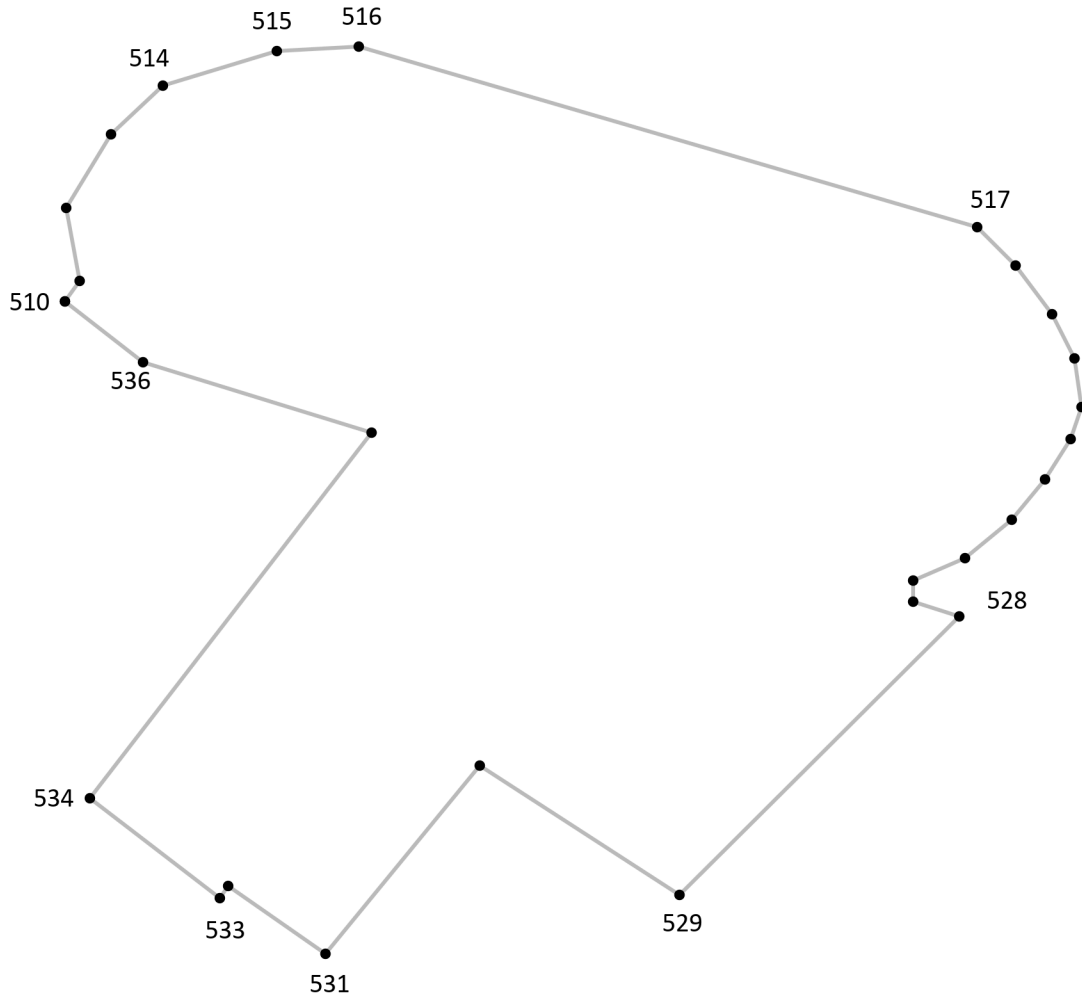
Подпись точки

Подпись _____ Дата «__» _____ 20__ г.

Место для оттиска печати лица, составившего описание местоположения границ объекта

Раздел 4

План границ объекта⁹



Масштаб: в 1 см - 13 м

Территориальная зона Р1, часть 3

Используемые условные знаки и обозначения:



Граница территориальной зоны



Поворотная точка

13

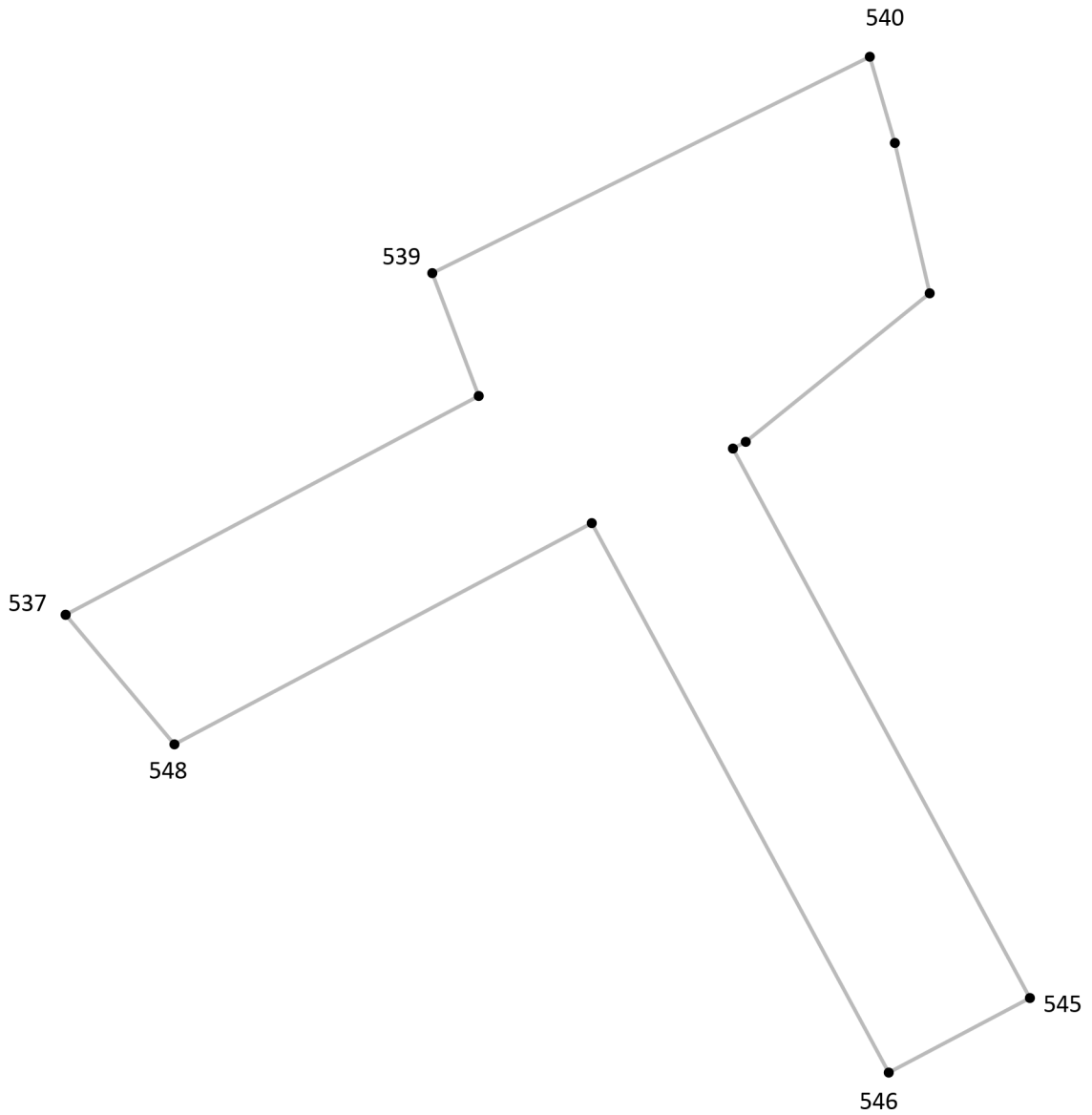
Подпись точки

Подпись _____ Дата «__» _____ 20__ г.

Место для оттиска печати лица, составившего описание местоположения границ объекта

Раздел 4

План границ объекта⁹



Масштаб: в 1 см - 33 м

Территориальная зона Р1, часть 4

Используемые условные знаки и обозначения:



Граница территориальной зоны



Поворотная точка

13

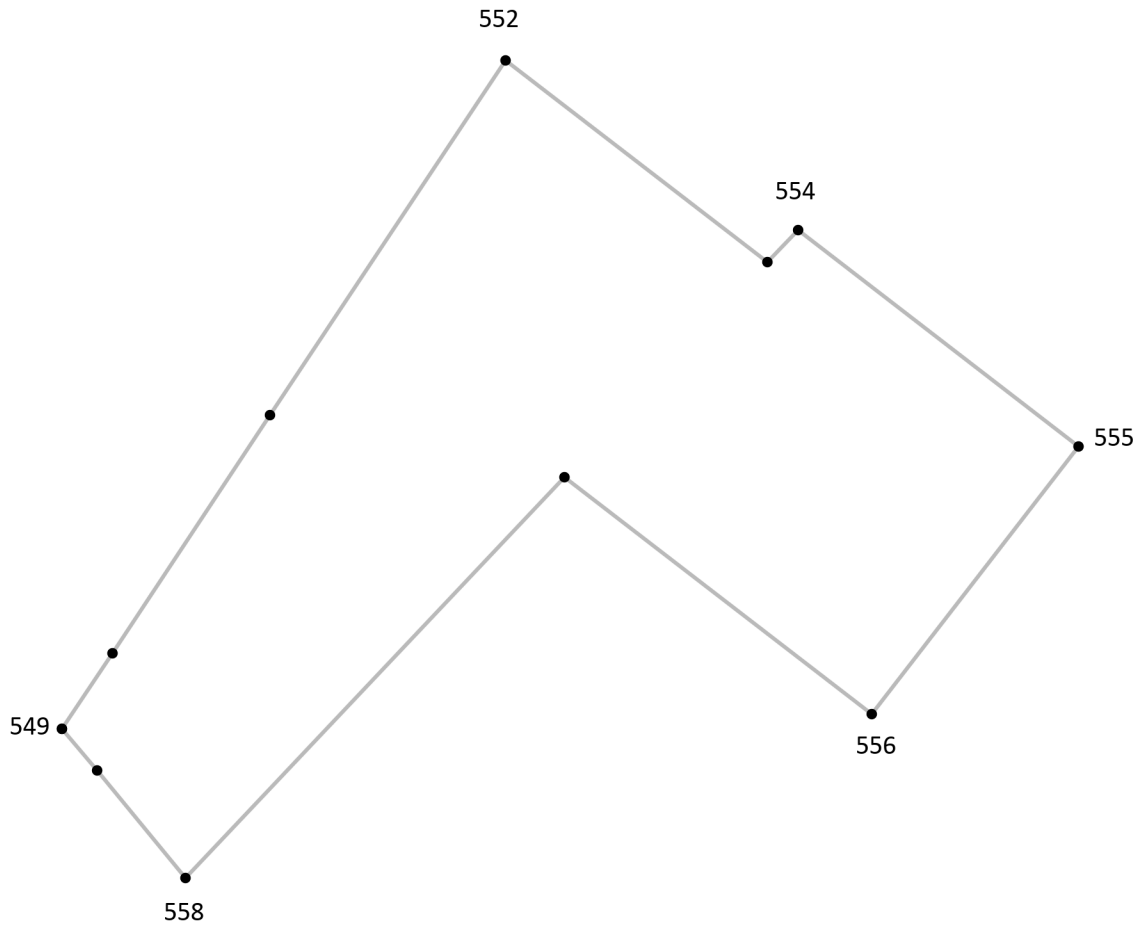
Подпись точки

Подпись _____ Дата « ___ » _____ 20__ г.

Место для оттиска печати лица, составившего описание местоположения границ объекта

Раздел 4

План границ объекта⁹



Масштаб: в 1 см - 13 м

Территориальная зона Р1, часть 5

Используемые условные знаки и обозначения:



Граница территориальной зоны



Поворотная точка

13

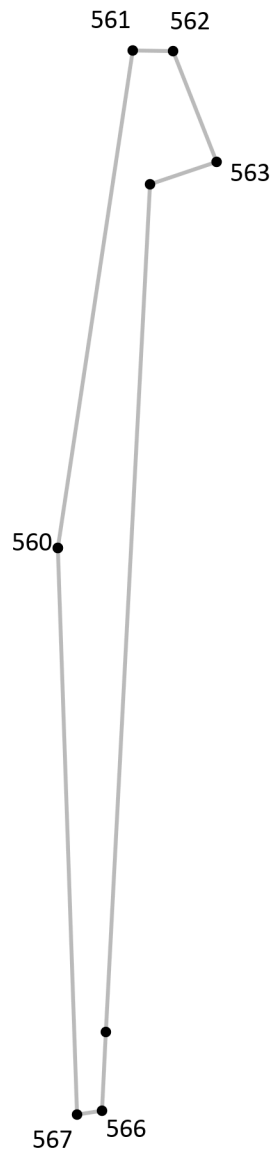
Подпись точки

Подпись _____ Дата « ___ » _____ 20__ г.

Место для оттиска печати лица, составившего описание местоположения границ объекта

Раздел 4

План границ объекта⁹



Масштаб: в 1 см - 47 м

Территориальная зона Р1, часть 6

Используемые условные знаки и обозначения:



Граница территориальной зоны



Поворотная точка

13

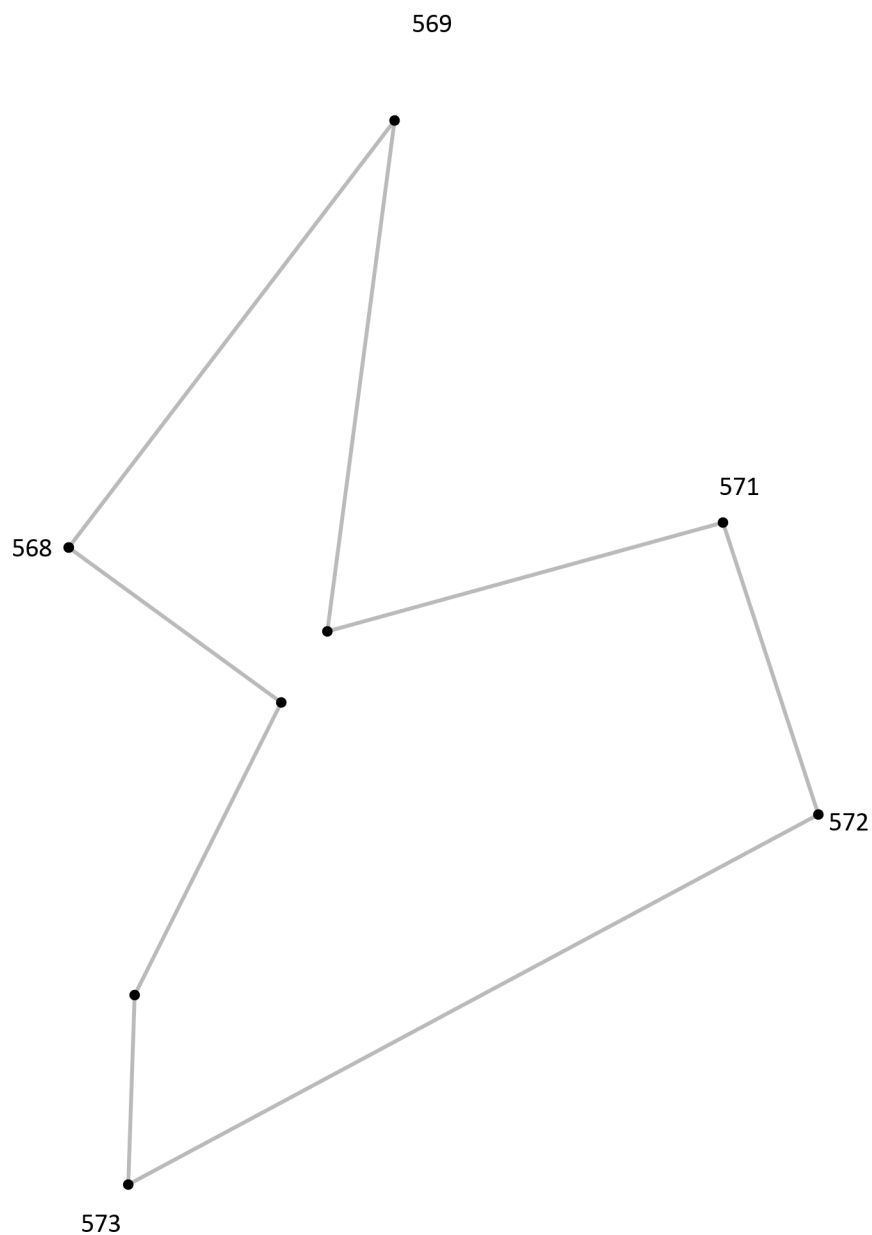
Подпись точки

Подпись _____ Дата « ___ » _____ 20__ г.

Место для оттиска печати лица, составившего описание местоположения границ объекта

Раздел 4

План границ объекта⁹



Масштаб: в 1 см - 12 м

Территориальная зона Р1, часть 7

Используемые условные знаки и обозначения:



Граница территориальной зоны



Поворотная точка

13

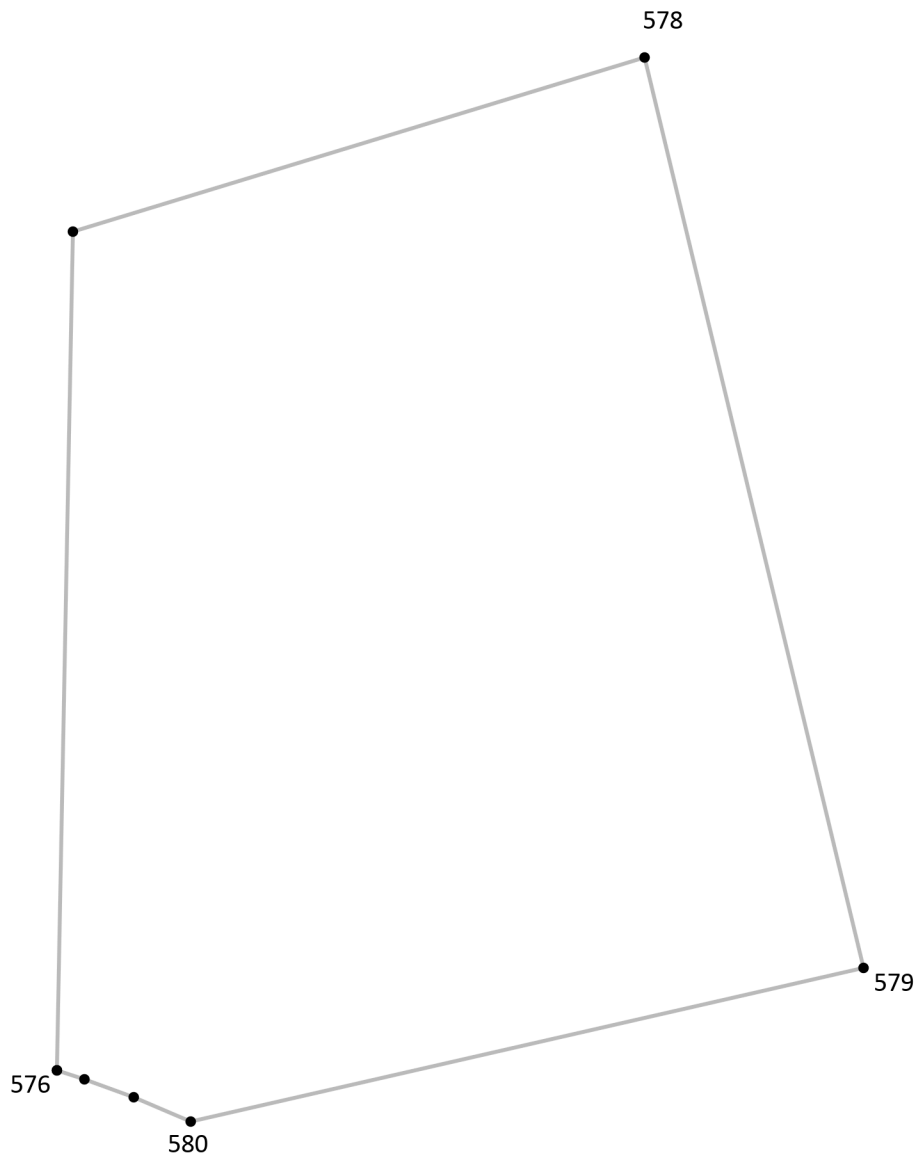
Подпись точки

Подпись _____ Дата « ___ » _____ 20__ г.

Место для оттиска печати лица, составившего описание местоположения границ объекта

Раздел 4

План границ объекта⁹



Масштаб: в 1 см - 8.5 м

Территориальная зона Р1, часть 8

Используемые условные знаки и обозначения:



Граница территориальной зоны



Поворотная точка

13

Подпись точки

Подпись _____ Дата « ___ » _____ 20__ г.

Место для оттиска печати лица, составившего описание местоположения границ объекта

¹ Графическое описание местоположения границ населенных пунктов, территориальных зон, особо охраняемых природных территорий и зон с особыми условиями использования территории (далее - Описание местоположения границ) составляется по результатам работ по определению координат характерных точек границ населенных пунктов, территориальных зон, особо охраняемых природных территорий и зон с особыми условиями использования территории либо части (частей) таких границ.

Описание местоположения границ составляется с использованием сведений Единого государственного реестра недвижимости, Единой электронной картографической основы, картографического материала, материалов дистанционного зондирования (далее - картографическая основа), а также по данным измерений, полученных на местности.

² В строке «Местоположение объекта» раздела «Сведения об объекте» приводится описание расположения объекта с указанием наименования субъекта Российской Федерации, муниципального образования, населенного пункта.

³ В строке «Площадь объекта +/- величина погрешности определения площади (P +/- Дельта P)» раздела «Сведения об объекте» указываются площадь объекта и предельно допустимая погрешность определения такой площади, если определение площади объекта предусмотрено соответствующим договором подряда, заключаемым между заказчиком и исполнителем работ по определению местоположения объекта.

Площадь объекта указывается в квадратных метрах с округлением до 1 кв. метра.

⁴ В строке «Иные характеристики объекта» раздела «Сведения об объекте» указываются иные характеристики объекта (при необходимости).

⁵ В разделе «Сведения о местоположении границ объекта» указываются:
система координат, используемая для ведения Единого государственного реестра недвижимости, в том числе номера соответствующих зон картографической проекции;
сведения о характерных точках границ объекта;
сведения о характерных точках части (частей) границы объекта.

Для обозначения характерных точек границ объекта используются арабские цифры. Для всех характерных точек границ объекта работ либо частей таких границ применяется сквозная нумерация.

Список характерных точек границ объекта в реквизитах «Сведения о характерных точках границ объекта» и «Сведения о характерных точках части (частей) границы объекта» должен завершаться номером начальной точки в случае, если такие границы представлены в виде замкнутого контура.

Реквизит «Сведения о характерных точках части (частей) границы объекта» заполняется в случае подготовки описания местоположения части (частей) границы объекта и (или) местоположения границ частей объекта, если законодательством Российской Федерации допускается описание местоположения границы в виде отдельных ее участков или описание границ частей объекта, в том числе в отношении территорий (подзон). В этом случае реквизит «Сведения о характерных точках границ объекта» не заполняется.

В реквизите «Сведения о характерных точках части (частей) границы объекта» границы частей объектов представляются в виде замкнутого контура.

Значения координат характерных точек границ объекта приводятся в метрах с округлением до 0,01 метра в указанной системе координат.

⁶ В зависимости от примененных при выполнении работ методов определения координат характерных точек границ объекта в графе «Метод определения координат характерной точки» реквизита «Сведения о характерных точках границ объекта» указываются:

геодезический метод (метод триангуляции, полигонометрии, трилатерации, метод прямых, обратных или комбинированных засечек и иные геодезические методы);
метод спутниковых геодезических измерений (определений);
фотограмметрический метод;
картометрический метод.

⁷ Графа «Описание обозначения точки на местности (при наличии)» реквизита «Сведения о характерных точках границ объекта» заполняется в случае, если характерная точка обозначена на местности специальным информационным знаком. В остальных случаях в графе проставляется прочерк.

⁸ Требования к заполнению раздела «Сведения о местоположении измененных (уточненных) границ объекта» аналогичны требованиям к заполнению раздела «Сведения о местоположении границ объекта».

Раздел «Сведения о местоположении измененных (уточненных) границ объекта» заполняется в случае, если сведения о местоположении изменяемых (уточняемых) границ объекта были внесены в Единый государственный реестр недвижимости.

⁹ План границ объекта оформляется в масштабе, обеспечивающем читаемость местоположения границ объекта, с отображением характерных точек границ объекта, читаемых в таком масштабе.

План границ объекта оформляется в виде, совмещенном с картографической основой.

На плане границ объекта отображаются:

границы объекта (читаемые в выбранном масштабе характерные точки и части границ);
установленные границы административно-территориальных образований;
границы природных объектов и (или) объектов искусственного происхождения (если местоположение отдельных частей границ объекта определено через местоположение указанных объектов);
необходимые обозначения;
используемые условные знаки;
выбранный масштаб.